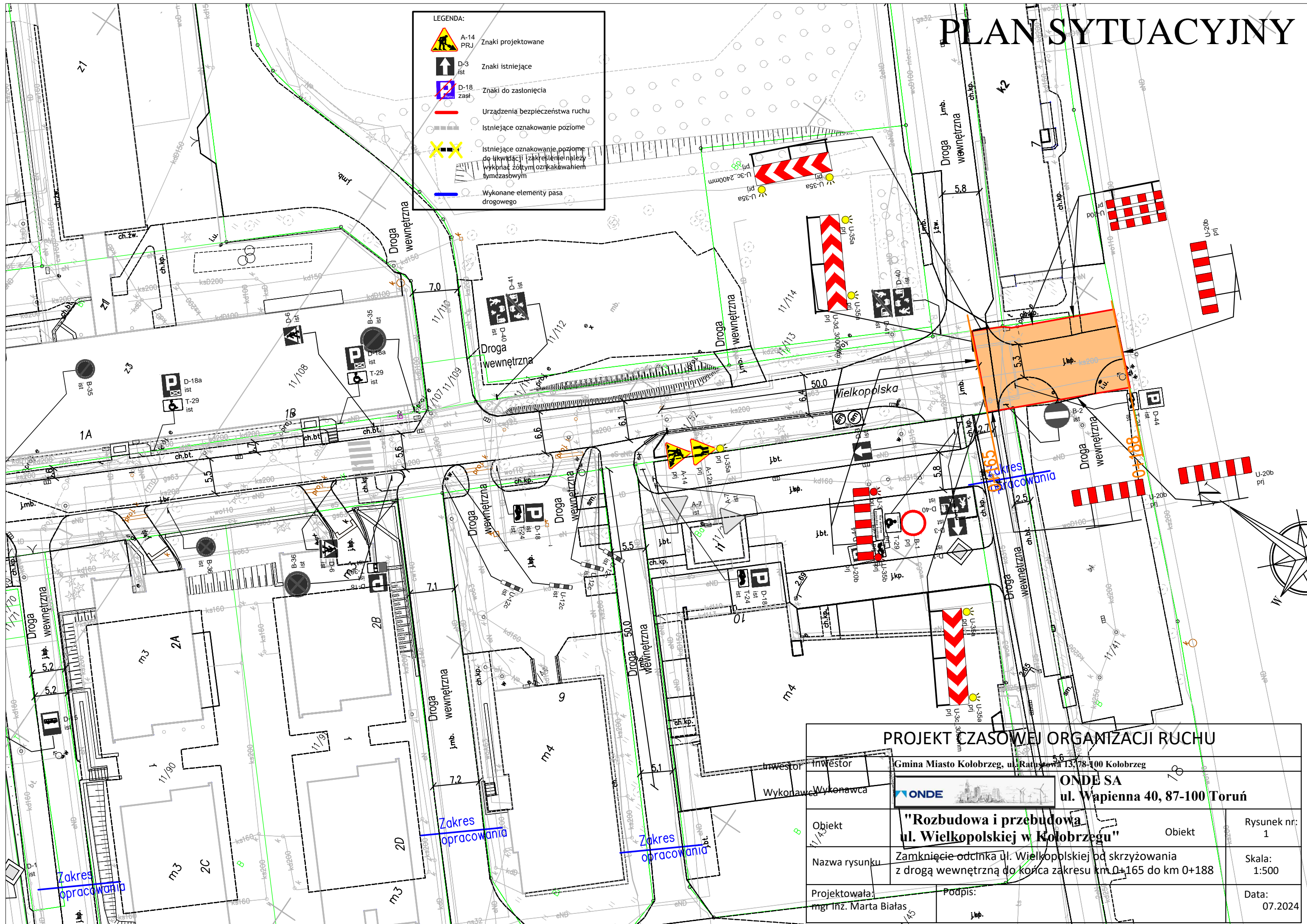




PLAN SYTUACYJNY

LEGENDA:

-  A-14 PRJ Znaki projektowane
-  D-3 ist Znaki istniejące
-  D-18 zast Znaki do zastąpienia
-  Urządzenia bezpieczeństwa ruchu
-  Istniejące oznakowanie poziome
-  Istniejące oznakowanie poziome do likwidacji i zakresienia należy wykonać zółtym oznakowaniem tymczasowym
-  Wykonane elementy pasa drogowego



PROJEKT CZASOWEJ ORGANIZACJI RUCHU

Investor	Gmina Miasto Kolobrzeg, ul. Ratuszowa 13, 78-100 Kolobrzeg	Obiekt	Rysunek nr:
Wykonawca	 ONDE	Obiekt	1
Obiekt	"Rozbudowa i przebudowa ul. Wielkopolskiej w Kolobrzegu"	Obiekt	Skala:
Nazwa rysunku	Zamknięcie odcinka ul. Wielkopolskiej od skrzyżowania z drogą wewnętrzną do końca zakresu km 0+165 do km 0+188	Obiekt	1:500
Projektowała:	mgr inż. Marta Białas	Obiekt	Data:
Podpis:		Obiekt	07.2024